
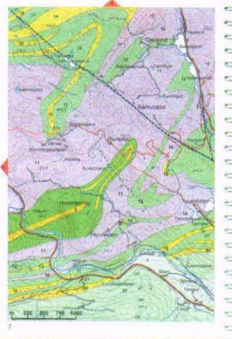


## BOK- OG MEDIASPEILET



### Turforslag for Kviteseidområdet

Kviteseid, Brunkeberg og Morgedal idrettslag har gitt ut ei lita bok med forslag til 30 fotturer i Kviteseidområdet. Boka inneholder kart og beskrivelser av hva man finner og ser langs løypa. Historikk, geologi og botanikk finnes det informasjon om.



ut i fra fargen på bergarten i det geologiske kartet. Det er en ny vri.

Så har man tenkt seg å ta en fottur i Kviteseidområdet, er boka absolutt å anbefale. Med denne boka i hånda er muligheten for å se ting man ikke har lagt merke til før absolutt tilstede.

Det som gjør boka spesielt morsom for geologi-interesserte er kapittelet om berggrunnen i området, skrevet av Johannes A. Dons. Han beskriver de forskjellige bergartene i området, samt en del geologiske kuriositeter man kan finne, så som bølgeslagsmerker, søylelava og Telemarkites enigmaticus, kanskje Norges eldste fossil, eller noe helt annet. Noen av områdets gruver og skjerp er beskrevet. Og oppdaterte geologiske kart er inkludert i boka.

Botanikk-kapittelet er også interessant fordi der knyttes geologi og botanikken tett sammen. Forfatteren Inger Nordal betegner florotypene i området

Tittel: På tur i Kviteseid

Forfattere: Mange !

Format: 21 x 15 cm

Sider: 60

Illustrasjoner: 21 foto, 2 figurer, 10 geologiske og 27 topografiske kart

Pris: Ikke kjent, men under 200,-


ISBN nummer: 82-991598-1-4

Utgiver: Kviteseid, Brunkeberg og Morgedal idrettslag sammen med Kviteseid kommune

Salgssted: Kviteseid Bok og Papir, 3850 Kviteseid  
*Hans-Jørgen Berg*

### Storvaldres!

Det er selvsagt hyggelig å se en viddastuff på forside av "Recorden", - som her. Men dette er en typisk Dyrfonni, Eidsfjord, Hordaland, Norge stuff. Der er det tatt ut uhofselege mengder med materialet, og det er pent og vakkert, - trolig den beste anatasforekomsten i verden. Men altså Valdres, jeg griper ikke at de som flyr



COVER: ANATASE with adularia, 4.2 cm, from the Valdres region, Norway. Steve Neely collection. Photo by Jeff Scovil.

verden rundt og selger dette sier at det er fra Valdres eller "Valdres region". Nå er det faktisk slik at mellom Valdres og forekomsten ligger både Hallingdal og Nordøstre del av Hardangervidda. Det gjør vel ikke saken hverken bedre eller verre om man illegalt har plyndret en forekomst et annet sted enn der det faktisk er i fra? Forøvrig er det nå fastslått at denne forekomsten ligger rett utenfor grensa til nasjonalparken. Uten at det dermed får noen praktiske konsekvenser for lovligheten av å ta seg til rette der. Eller hvordan er egentlig dette?. Det er plass ledig på debattsida. - Fuckin`Valdres! ghw